

DATA KOMUNIKASI DAN INFORMATIKA

DESA/KELURAHAN DI KECAMATAN KUBUTAMBAHAN

2014

Desa

. Tambakan
. Paksan
. Bontihing
. Tajun
. Tunjung
. Depeha
. Bulian
. Tamblang
. Bila
. Bengkala
. Kubutambahan
. Bukti
. Mengening

DATA	UMUM
	TIK

KATA PENGANTAR

Puji syukur kami panjatkan kehadapan Ida Sang Hyang Widhi Wasa/Tuhan Yang Maha Esa, karena atas berkat dan tuntunanNya, buku Data Komunikasi dan Informatika Desa/Kelurahan di Kecamatan Kubutambahan Tahun 2014 dapat disusun dengan baik.


Buku ini memberikan informasi berupa gambaran umum tentang Data Umum dan Data Komunikasi Informatika Desa/Kelurahan di Kecamatan Kubutambahan Tahun 2014, sehingga diharapkan bermanfaat bagi bahan perencanaan pembangunan di Kabupaten Buleleng ke depan.

Sudah barang tentu buku ini jauh dari sempurna, semua ini tidak terlepas dari keterbatasan dan kekurangan kami dalam hal pengumpulan data pendukungnya. Untuk itu kami harapkan kritik dan saran guna penyempurnaan di masa yang akan datang.

Kami sampaikan terima kasih yang sedalam-dalamnya kepada semua pihak, khususnya kepada para perbekel dan lurah yang telah membantu dalam penyusunan buku ini.

Demikian, semoga buku sederhana ini bisa bermanfaat bagi pembaca.

Singaraja, 20 November 2014
Kepala Dinas Komunikasi dan Informatika
Kabupaten Buleleng



Drs. I Ketut Suweca, M.Si

Nip. 19620608 198203 1 001

Buku ini diunggah di Situs Resmi Pemkab.Buleleng (www.bulelengkab.go.id)

DAFTAR ISI

KATA PENGANTAR	i
DAFTAR ISI.....	ii
DATA DESA/KELURAHAN DI KECAMATAN KUBUTAMBAHAN	
DATA DESA TAMBAKAN	1
DATA DESA PAKISAN	5
DATA DESA BONTIHING	9
DATA DESA TAJUN.....	13
DATA DESA TUNJUNG	17
DATA DESA DEPEHA.....	21
DATA DESA BULIAN	25
DATA DESA TAMBLANG.....	29
DATA DESA BILA	33
DATA DESA BENGKALA.....	37
DATA DESA KUBUTAMBAHAN	41
DATA DESA BUKTI	45
DATA DESA MENGENING	49



**Dinas Komunikasi dan Informatika
Kabupaten Buleleng**
web : <http://bulelengkab.go.id>
email: kominfo@bulelengkab.go.id

**DATA DESA/KELURAHAN DI KABUPATEN BULELENG
TAHUN: 2014**

A. PENGENALAN TEMPAT	
1. Provinsi	: BALI
2. Kabupaten	: BULELENG
3. Kecamatan	: KUBUTAMBAHAN
4. Desa/Kelurahan	: TAMBAKAN
5. Alamat/ No. telp	: DESA TAMBAKAN

B. KONDISI WILAYAH	
1. Luas Wilayah *)	: 24,54 km ²
2. Batas-Batas Wilayah	
a. Utara	: Mengening
b. Selatan	: Desa Belok/Sidan
c. Timur	: Desa Catur
d. Barat	: Desa Pakisan
3. Jarak Pemerintahan Desa ke	
a. Kecamatan	: 48 Km
b. Kabupaten	: 56 Km
c. Provinsi	: 59 Km

*) Sumber: Kecamatan Kubutambahan Dalam Angka 2014

C. KEPENDUDUKAN	
1. Jumlah Penduduk	: 2.892 orang
2. Jumlah Penduduk Laki-Laki	: 1.595 orang
3. Jumlah Penduduk Perempuan	: 1.297 orang
4. Jumlah Keluarga	: 932 keluarga
5. Sumber utama mata pencaharian penduduk	: Petani

D. PERTANIAN, PERKEBUNAN DAN PETERNAKAN	
1 Komuditas pertanian yang dikembangkan	: Kopi
2 Komuditas perkebunan yang dikembangkan	: Jeruk
3 Potensi peternakan yang dikembangkan	: Sapi

E. PARIWISATA	ADA	TIDAK	JUMLAH	KETERANGAN
1 Wisata alam	√		4	Wisata Alam Tambakan Dan Air Terjun
2 Wisata budaya				
3 Wisata Kuliner				
4 Wisata bahari				
5 lain-lain				

F. PENDIDIKAN	ADA	TIDAK	JUMLAH	KETERANGAN
1. <i>Sarana pendidikan yang ada di desa/kelurahan</i>				
a. PAUD	√		1	
b. TK	√		1	
c. SD	√		2	
d. SMP/Sederajat	√		1	
e. SMA/Sederajat				
f. SMK/ sederajat				
g. Akademi/Perguruan Tinggi				

G. KESEHATAN	ADA	TIDAK	JUMLAH	KETERANGAN
1. Sarana kesehatan yang ada di desa/kelurahan				
a. Rumah sakit				
b. Rumah sakit bersalin				
c. Poliklinik				
d. Puskesmas				
e. Puskesmas pembantu	√		1	
f. Poskesdes	√		1	
g. Polindes				
h. Posyandu	√		4	
i. Apotek				

H. KOMUNIKASI DAN INFORMATIKA	ADA	TIDAK	JUMLAH	KETERANGAN
1. Sarana telekomunikasi/ informasi/komunikasi di Kantor Desa/Kelurahan				
a. Komputer	√		5 unit	
b. Telp/Fax	√		1 unit	
c. Televisi	√		1 unit	
d. Tape/Radio	-		- unit	
e. Surat kabar	-		-	
f. Jaringan internet	√		1 unit	
2. Telepon Umum	-		- unit	
3. Warung Telepon (Wartel)	-		- unit	
4. Warung Internet (Warnet)	-		- unit	
5. Kantor POS/POS Pembantu	-		- unit	
6. Penduduk yang memiliki sarana				
a. Komputer	√		40 KK	
b. Telp/Fax	√		50 KK	
c. Televisi	√		705 KK	
d. Tape/Radio	-		350 KK	
e. Jaringan internet			KK	
e. HP	√		500 KK	
7. Penduduk yang berlangganan				
a. Surat Kabar	-		- KK	

I. LEMBAGA	ADA	TIDAK	JUMLAH	KETERANGAN
1. Desa Pakraman	√		1	
2. Banjar Dinas / Lingkungan	√		2	
3. Banjar Adat	√		2	
4. Hansip	√		31	
5. Subak	√		5	
6. Karang Taruna/Muda-Mudi/Truna-Truni	√		1	

J. KETERANGAN APARAT DESA/KELURAHAN	NAMA	L/P	KET
1. Perbekel/Lurah	I Nyoman Surama	L	BR.Dinas Desa
2. Sekretaris Desa/Kelurahan	I Gede Sujana	L	BR.Dinas Desa
3. Ketua Badan Perwakilan Desa/Dewan Kelurahan	I Gede Kastrawan	L	BR.Dinas Desa
4. Ketua LPM	I Kadek Sumantra	L	BR.Dinas Desa

K. PERBEKEL/LURAH DARI LIMA KEPEMIMPINAN TERAKHIR		
	NAMA PERBEKEL/LURAH	MASA PENGABDIAN (DARI TAHUN.... S/D TAHUN.....)
1	I Gede Kumpul	TH 1970 s/d TH 1980
2	I Nyoman Soga	TH 1981 s/d TH 1988
3	Putu Suweden	TH 1988 s/d TH 1996
4	I Ketut Patra	TH 1998 s/d TH 2006
5	I Nyoman Surama	TH 2006 s/d TH Sekarang

Sumber: Perbekel Desa Tambakan



**Dinas Komunikasi dan Informatika
Kabupaten Buleleng**
web : <http://bulelengkab.go.id>
email: kominfo@bulelengkab.go.id

**DATA DESA/KELURAHAN DI KABUPATEN BULELENG
TAHUN: 2014**

A. PENGENALAN TEMPAT	
1. Provinsi	: BALI
2. Kabupaten	: BULELENG
3. Kecamatan	: KUBUTAMBAHAN
4. Desa/Kelurahan	: PAKISAN
5. Alamat/ No. telp	: BANJAR DESA TEGEHE, DESA PAKISAN

B. KONDISI WILAYAH	
1. Luas Wilayah *)	: 10,01 km ²
2. Batas-Batas Wilayah	
a. Utara	: Desa Bontihing
b. Selatan	: Desa Galungan
c. Timur	: Desa Mengening - Desa Tambakan
d. Barat	: Desa Bebetin
3. Jarak Pemerintahan Desa ke	
a. Kecamatan	: 12 Km
b. Kabupaten	: 25 Km
c. Provinsi	: 165 Km

*) Sumber: Kecamatan Kubutambahan Dalam Angka 2014

C. KEPENDUDUKAN	
1. Jumlah Penduduk	: 5.644 orang
2. Jumlah Penduduk Laki-Laki	: 2.951 orang
3. Jumlah Penduduk Perempuan	: 2.693 orang
4. Jumlah Keluarga	: 1.534 keluarga
5. Sumber utama mata pencaharian penduduk	: Pertanian Dan Perkebunan

D. PERTANIAN, PERKEBUNAN DAN PETERNAKAN	
1 Komuditas pertanian yang dikembangkan	: Sawah
2 Komuditas perkebunan yang dikembangkan	: Cengkeh, Coklat, Kopi
3 Potensi peternakan yang dikembangkan	: Sapi, Babi, Ayam

E. PARIWISATA	ADA	TIDAK	JUMLAH	KETERANGAN
1 Wisata alam		√		
2 Wisata budaya		√		
3 Wisata Kuliner		√		
4 Wisata bahari		√		
5 lain-lain		√		

F. PENDIDIKAN	ADA	TIDAK	JUMLAH	KETERANGAN
1. Sarana pendidikan yang ada di desa/kelurahan				
a. PAUD				
b. TK	√		1	Yayasan Saiva Dharma
c. SD	√		5	
d. SMP/Sederajat	√		1	SMP N 4. Kubutambahan di Desa Pakisan
e. SMA/Sederajat		√	-	
f. SMK/ sederajat		√	-	
g. Akademi/Perguruan Tinggi		√	-	

G. KESEHATAN	ADA	TIDAK	JUMLAH	KETERANGAN
1. Sarana kesehatan yang ada di desa/kelurahan				
a. Rumah sakit		√	-	
b. Rumah sakit bersalin		√	-	
c. Poliklinik		√	-	
d. Puskesmas		√	-	
e. Puskesmas pembantu	√		1	
f. Poskesdes		√	-	
g. Polindes	√		1	
h. Posyandu	√		6	
i. Apotek		√	-	


H. KOMUNIKASI DAN INFORMATIKA	ADA	TIDAK	JUMLAH	KETERANGAN
1. Sarana telekomunikasi/ informasi/komunikasi di Kantor Desa/Kelurahan				
a. Komputer	√		2 unit	
b. Telp/Fax		√	- unit	
c. Televisi	√		1 unit	
d. Tape/Radio		√	- unit	
e. Surat kabar	√		-	
f. Jaringan internet		√	unit	
2. Telepon Umum		√	- unit	
3. Warung Telepon (Wartel)		√	- unit	
4. Warung Internet (Warnet)		√	- unit	
5. Kantor POS/POS Pembantu		√	- unit	
6. Penduduk yang memiliki sarana				
a. Komputer		√	KK	
b. Telp/Fax		√	KK	
c. Televisi	√		1500 KK	
d. Tape/Radio	√		KK	
e. Jaringan internet		√	KK	
e. HP	√		1594 KK	
7. Penduduk yang berlangganan				
a. Surat Kabar	√		- KK	
b. Jaringan internet		√	- KK	

I. LEMBAGA	ADA	TIDAK	JUMLAH	KETERANGAN
1. Desa Pakraman	√		4	1. Pakisan 2. Sangburni 3. Kelandis 4. Mengandang
2. Banjar Dinas / Lingkungan	√		5	1. Pakisan 2. Tegehe 3. Sangburni 4. Kelandis 5. Mengandang
3. Banjar Adat	√		1	Banjar Adat Tegehe
4. Hansip	√			
5. Subak	√		5	Subak. Lanyahan Pakisan, Subak. Paitan, Subak. Abihan : - Mabun dan celuk Sari - Pucuk Sari
6. Karang Taruna/Muda-Mudi/Truna-Truni		-		

J. KETERANGAN APARAT DESA/KELURAHAN	NAMA	L/P	KET
1. Perbekel/Lurah	I Nyoman Wijasa	L	BR. Dinas Pakisan
2. Sekretaris Desa/Kelurahan	I Gede Subamia	L	BR. Dinas Bontihing
3. Ketua Badan Perwakilan Desa/Dewan Kelurahan	Ketut Warca	L	BR. Dinas Sangburni
4. Ketua LPM	Made Mertama	L	BR. Dinas Tegehe

K. PERBEKEL/LURAH DARI LIMA KEPEMIMPINAN TERAKHIR		
	NAMA PERBEKEL/LURAH	MASA PENGABDIAN (DARI TAHUN.... S/D TAHUN.....)
1	Gede Kasa	1978 - 1989
2	Gede Liter	1989 - 1993
3	Ketut Gunarsa	1993 - 2002
4	I Wayan Suarsa SMHK	2002 - 2007
5	I Nyoman Karya SH	2007 - 2013

Sumber: Perbekel Desa Pakisan

 <p>Dinas Komunikasi dan Informatika Kabupaten Buleleng web : http://bulelengkab.go.id email: kominfo@bulelengkab.go.id</p>

**DATA DESA/KELURAHAN DI KABUPATEN BULELENG
TAHUN: 2014**

A. PENGENALAN TEMPAT	
1. Provinsi	: BALI
2. Kabupaten	: BULELENG
3. Kecamatan	: KUBUTAMBAHAN
4. Desa/Kelurahan	: BONTIHING
5. Alamat/ No. telp	: BANJAR DINAS KANGINAN, DESA BONTIHING ,KECAMATAN KUBUTAMBAHAN, KABUPATEN BULELENG

B. KONDISI WILAYAH	
1. Luas Wilayah *)	: 5,53 Km ²
2. Batas-Batas Wilayah	
a. Utara	: DESA TAMBLANG/ TUKAD AYA
b. Selatan	: DESA MENGENING /TUKAD AYA
c. Timur	: DESA PAKISAN
d. Barat	: DESA BABETIN,KEC.SAWAN /TUKAD GELUNG
3. Jarak Pemerintahan Desa ke	
a. Kecamatan	: 10 Km
b. Kabupaten	: 22 Km
c. Provinsi	: 103 Km

*) Sumber: Kecamatan Kubutambahan Dalam Angka 2014

C. KEPENDUDUKAN	
1. Jumlah Penduduk	: 5.017 orang
2. Jumlah Penduduk Laki-Laki	: 2.524 orang
3. Jumlah Penduduk Perempuan	: 2.493 orang
4. Jumlah Keluarga	: 1.509 keluarga
5. Sumber utama mata pencaharian penduduk	: BURUH DAN PETANI

D. PERTANIAN, PERKEBUNAN DAN PETERNAKAN	
1 Komuditas pertanian yang dikembangkan	: PADI,CABE,
2 Komuditas perkebunan yang dikembangkan	: DURIAN ,MANGGA,CENGKEH,KOPI,KELAPA
3 Potensi peternakan yang dikembangkan	: BABI,SAPI,ITIK,KAMBING,AYAM

E. PARIWISATA	ADA	TIDAK	JUMLAH	KETERANGAN
1 Wisata alam	√		2	1. AIR TERJUN YEH KAPAS.2.PURA PUCAK BUKIT PUCUK
2 Wisata budaya		√		
3 Wisata Kuliner				
4 Wisata bahari		√		
5 lain-lain		√		

F. PENDIDIKAN	ADA	TIDAK	JUMLAH	KETERANGAN
1. Sarana pendidikan yang ada di desa/kelurahan				
a. PAUD	√		1	1. PAUD WIDIA GIRI KUMARA
b. TK	√		1	1. TK WIDIA GIRI KUMARA
c. SD	√		4	1.SD NO.1 Bontihing. 2. SD NO.2 BONTIHING. 3. SD NO.3 BONTIHING. 4. SD NO.4 BONTIHING
d. SMP/Sederajat		√		
e. SMA/Sederajat		√		
f. SMK/ sederajat		√		
g. Akademi/Perguruan Tinggi		√		

G. KESEHATAN	ADA	TIDAK	JUMLAH	KETERANGAN
1. Sarana kesehatan yang ada di desa/kelurahan				
a. Rumah sakit		√		
b. Rumah sakit bersalin		√		
c. Poliklinik		√		
d. Puskesmas		√		
e. Puskesmas pembantu	√			
f. Poskesdes	√			
g. Polindes	√	√		
h. Posyandu	√		4	1. POSYANDU KAMPOJA. 2. POSYANDU MELATI. 3. POSYANDU BUCU. 4. POSYANDU GUNUNG SARI.
i. Apotek		√		

H. KOMUNIKASI DAN INFORMATIKA	ADA	TIDAK	JUMLAH	KETERANGAN
1. Sarana telekomunikasi/ informasi/komunikasi di Kantor Desa/Kelurahan				
a. Komputer			3 unit	
b. Telp/Fax			1 unit	
c. Televisi			1 unit	
d. Tape/Radio			1 unit	
e. Surat kabar			1 unit	
f. Jaringan internet			0 unit	
2. Telepon Umum			0 unit	
3. Warung Telepon (Wartel)			0 unit	
4. Warung Internet (Warnet)			0 unit	
5. Kantor POS/POS Pembantu			0 unit	
6. Penduduk yang memiliki sarana				
a. Komputer	√		151	KK
b. Telp/Fax		√		KK
c. Televisi	√		1.358	KK
d. Tape/Radio	√		755	KK
e. Jaringan internet		√		KK
e. HP	√		1.509	KK
7. Penduduk yang berlangganan				
a. Surat Kabar	√		226	KK
b. Jaringan internet		√	0	KK

I. LEMBAGA	ADA	TIDAK	JUMLAH	KETERANGAN
1. Desa Pakraman	√		2	1. Desa Pakraman Bontihing. 2. Desa Pakraman Rendetin
2. Banjar Dinas / Lingkungan	√		3	1. Desa Dinas Kawanan. 2. Banjar Dinas Kanginan. 3. Banjar Dinas Rendetin.
3. Banjar Adat		√		
4. Hansip	√			1. Hansip Desa Bontihing
5. Subak	√		2	1. Subak Lanyahan. 2. Subak Kudungan
6. Karang Taruna/Muda-Mudi/Truna-Truni	√		3	1. TRUNA TRUNI DP BONTIHING. 2. TRUNA TRUNI DP RENDETIN. 3. MUDA MUDI BHAKTI YOWANA BR DINAS KAWANAN

J. KETERANGAN APARAT DESA/KELURAHAN	NAMA	L/P	KET
1. Perbekel/Lurah	GEDE ARDIKA	L	Desa Bontihing
2. Sekretaris Desa/Kelurahan	I KETUT MANIS	L	Desa Bontihing
3. Ketua Badan Perwakilan Desa/Dewan Kelurahan	I NYOMAN SUARTA, S.pd.	L	Desa Bontihing
4. Ketua LPM	I MADE TIARGA	L	Desa Bontihing

K. PERBEKEL/LURAH DARI LIMA KEPEMIMPINAN TERAKHIR		
	NAMA PERBEKEL/LURAH	MASA PENGABDIAN (DARI TAHUN.... S/D TAHUN.....)
1	I NYOMAN PANTJALA	1962-1978
2	I MADE SANTIKA	1978-1997
3	I MADE MOSER	1997-2007
4	GEDE RASA	2007-2013
5	GEDE ARDIKA	2013- SEKARANG

Sumber: Perbekel Desa Bontihing



Dinas Komunikasi dan Informatika
Kabupaten Buleleng
web : <http://bulelengkab.go.id>
email: kominfo@bulelengkab.go.id

**DATA DESA/KELURAHAN DI KABUPATEN BULELENG
TAHUN: 2014**

A. PENGENALAN TEMPAT	
1. Provinsi	: BALI
2. Kabupaten	: BULELENG
3. Kecamatan	: KUBUTAMBAHAN
4. Desa/Kelurahan	: TAJUN
5. Alamat/ No. telp	: JALAN RAYA KUBUTAMBAHAN - KINTAMANI

B. KONDISI WILAYAH	
1. Luas Wilayah *)	: 16,97 Km ²
2. Batas-Batas Wilayah	
a. Utara	: DESA TANJUNG, KEC. KUBUTAMBAHAN, KAB. BULELENG
b. Selatan	: DESA SATRA, KEC. KINTAMANI, KAB BANGLI
c. Timur	: DESA SEMBIRAN, KEC. TEJAKULA, KAB BULELENG
d. Barat	: DESA MENGENING, KEC. KUBUTAMBAHAN, KAB BULELENG
3. Jarak Pemerintahan Desa ke	
a. Kecamatan	: 15 Km
b. Kabupaten	: 20 Km
c. Provinsi	: 90 Km

*) Sumber: Kecamatan Kubutambahan Dalam Angka 2014

C. KEPENDUDUKAN	
1. Jumlah Penduduk	: 6.831 orang
2. Jumlah Penduduk Laki-Laki	: 3.418 orang
3. Jumlah Penduduk Perempuan	: 3.413 orang
4. Jumlah Keluarga	: 1.893 keluarga
5. Sumber utama mata pencaharian penduduk	: PETANI

D. PERTANIAN, PERKEBUNAN DAN PETERNAKAN	
1 Komuditas pertanian yang dikembangkan	:
2 Komuditas perkebunan yang dikembangkan	: CENGEK,KAKAO,KELAPA,DURIAN
3 Potensi peternakan yang dikembangkan	: SAPI, AYAM BURAS

E. PARIWISATA	ADA	TIDAK	JUMLAH	KETERANGAN
1 Wisata alam	-	-	-	-
2 Wisata budaya	-	-	-	-
3 Wisata Kuliner	-	-	-	-
4 Wisata bahari	-	-	-	-
5 lain-lain	-	-	-	-

F. PENDIDIKAN	ADA	TIDAK	JUMLAH	KETERANGAN
1. Sarana pendidikan yang ada di desa/kelurahan				
a. PAUD	-	-	-	
b. TK	√	-	1	TK WIDYA KUMARA BHAKTI DESA TAJUN
c. SD	√		4	a. SD N 1 Tajun. b. SD N 4 Tajun. c. SD N 5 Tajun. d. SD N 6 Tajun
d. SMP/Sederajat	√		1	SMP N 3 KUBUTAMBAHAN
e. SMA/Sederajat	-	-	-	-
f. SMK/ sederajat	-	-	-	-
g. Akademi/Perguruan Tinggi	-	-	-	-

G. KESEHATAN	ADA	TIDAK	JUMLAH	KETERANGAN
1. Sarana kesehatan yang ada di desa/kelurahan				
a. Rumah sakit	-	-	-	-
b. Rumah sakit bersalin	-	-	-	-
c. Poliklinik	-	-	-	-
d. Puskesmas	-	-	-	-
e. Puskesmas pembantu	√	-	1	PUSKESMAS PEMBANTU DESA TAJUN
f. Poskesdes	√	-	1	POSKEDES DESA TAJUN
g. Polindes				
h. Posyandu	√		4	1. Posyandu Bakungan. 2. Posyandu Bukit Lembu. 3. Posyandu Desa. 4. Posyandu Seruni
i. Apotek				

H. KOMUNIKASI DAN INFORMATIKA	ADA	TIDAK	JUMLAH	KETERANGAN
1. Sarana telekomunikasi/ informasi/komunikasi di Kantor Desa/Kelurahan				
a. Komputer	√	-	4 unit	
b. Telp/Fax			unit	
c. Televisi	√	-	2 unit	
d. Tape/Radio	√	-	1 unit	
e. Surat kabar	√	-	1 unit	
f. Jaringan internet			unit	
2. Telepon Umum			unit	
3. Warung Telepon (Wartel)			unit	
4. Warung Internet (Warnet)			unit	
5. Kantor POS/POS Pembantu			unit	
6. Penduduk yang memiliki sarana				
a. Komputer			662 KK	
b. Telp/Fax			- KK	
c. Televisi			1.609 KK	
d. Tape/Radio			1.476 KK	
e. Jaringan internet			- KK	
e. HP			1.703 KK	
7. Penduduk yang berlangganan				
a. Surat Kabar	√		283 KK	
b. Jaringan internet		√	- KK	

I. LEMBAGA	ADA	TIDAK	JUMLAH	KETERANGAN
1. Desa Pakraman	√		2	1. DESA PAKRAMAN BAYAD 2. DESA PAKRAMAN TAJUN
2. Banjar Dinas / Lingkungan	√			1. Banjar Dinas Pudeh. 2. Banjar Dinas Pasek 3. Banjar Dinas Bakungan. 4. Banjar Dinas Bayad. 5. Banjar Dinas Tampil lawang. 6. Banjar Dinas Batu Ngadeg
3. Banjar Adat	√		6	1. Banjar adat Pudeh. 2. Banjar Adat Pasek. 3. Banjar Adat Bakungan. 4. Banjar Adat Tampil Lawang. 5. Banjar Adat Bayad. 6. Banjar Adat Batu Ngadeg
4. Hansip	√		1	LINMAS DESA TAJUN
5. Subak	√		8	
6. Karang Taruna/Muda-Mudi/Truna-Truni				

J. KETERANGAN APARAT DESA/KELURAHAN	NAMA	L/P	KET
1. Perbekel/Lurah	Ir. GEDE ARDANA	L	
2. Sekretaris Desa/Kelurahan	I GEDE SUMERTA	L	
3. Ketua Badan Perwakilan Desa/Dewan Kelurahan	I NYOMAN WIRASA	L	
4. Ketua LPM	GEDE ADI SWARAGUPTA	L	

K. PERBEKEL/LURAH DARI LIMA KEPEMIMPINAN TERAKHIR		
	NAMA PERBEKEL/LURAH	MASA PENGABDIAN (DARI TAHUN.... S/D TAHUN.....)
1	I MADE SWANA	1985-1993
2	Drs. MADE SUYASA	1994-2002
3	KETUT PARTIWA	2002-2007
4	Ir. GEDE ARDANA	2007-2013
5	Ir. GEDE ARDANA	2013-2019



Dinas Komunikasi dan Informatika
Kabupaten Buleleng
web : <http://bulelengkab.go.id>
email: kominfo@bulelengkab.go.id

**DATA DESA/KELURAHAN DI KABUPATEN BULELENG
TAHUN: 2014**

A. PENGENALAN TEMPAT	
1. Provinsi	: BALI
2. Kabupaten	: BULELENG
3. Kecamatan	: KUBUTAMBAHAN
4. Desa/Kelurahan	: TUNJUNG
5. Alamat/ No. telp	: BANJAR DINAS DANGIN MARGI, DESA TUNJUNG

B. KONDISI WILAYAH	
1. Luas Wilayah *)	: 6,63 Km ²
2. Batas-Batas Wilayah	
a. Utara	: DESA BUKTI
b. Selatan	: DUSUN BAYAD, DESA TAJUN
c. Timur	: DUSUN BAYAD, DESA TAJUN, KEC TEJAKULA
d. Barat	: DESA DEPEHA
3. Jarak Pemerintahan Desa ke	
a. Kecamatan	: 25 Km
b. Kabupaten	: 30 Km
c. Provinsi	: 60 Km

*) Sumber: Kecamatan Kubutambahan Dalam Angka 2014

C. KEPENDUDUKAN	
1. Jumlah Penduduk	: 4.292 orang
2. Jumlah Penduduk Laki-Laki	: 2.088 orang
3. Jumlah Penduduk Perempuan	: 2.204 orang
4. Jumlah Keluarga	: 1.402 keluarga
5. Sumber utama mata pencaharian penduduk	: PETANI

D. PERTANIAN, PERKEBUNAN DAN PETERNAKAN	
1 Komuditas pertanian yang dikembangkan	: JAGUNG,KACANG TANAH,MANGGA
2 Komuditas perkebunan yang dikembangkan	: CENGKEH,KELAPA,JAMBU METE,DURIAN,PISANG
3 Potensi peternakan yang dikembangkan	: SAPI,BABI,KAMBING,AYAM,IKAN

E. PARIWISATA	ADA	TIDAK	JUMLAH	KETERANGAN
1 Wisata alam	√		2	PERBUKITAN, AGRO PERTANIAN
2 Wisata budaya		√		
3 Wisata Kuliner		√		
4 Wisata bahari		√		
5 lain-lain	√		2	WISATA SPIRITUAL PURA AIR TABAR DAN SITUS GUA

F. PENDIDIKAN	ADA	TIDAK	JUMLAH	KETERANGAN
1. Sarana pendidikan yang ada di desa/kelurahan	√			
a. PAUD	√		1	PLY GROUP /KELOMPOK BERMAIN
b. TK	√		1	TK . WIDYA KUMARA SARI
c. SD	√		2	SD N 1 TUNJUNG. SD N 2 TUNJUNG
d. SMP/Sederajat		√		
e. SMA/Sederajat		√		
f. SMK/ sederajat		√		
g. Akademi/Perguruan Tinggi		√		

G. KESEHATAN	ADA	TIDAK	JUMLAH	KETERANGAN
1. Sarana kesehatan yang ada di desa/kelurahan				
a. Rumah sakit		√		
b. Rumah sakit bersalin		√		
c. Poliklinik	√			
d. Puskesmas		√		
e. Puskesmas pembantu	√			
f. Poskesdes	√			
g. Polindes	√			
h. Posyandu	√		4	DI 4 BANJAR DINAS DESA TUNJUNG
i. Apotek		√		


H. KOMUNIKASI DAN INFORMATIKA	ADA	TIDAK	JUMLAH	KETERANGAN
1. Sarana telekomunikasi/ informasi/komunikasi di Kantor Desa/Kelurahan				
a. Komputer	√		1 unit	
b. Telp/Fax		√	unit	
c. Televisi	√		1 unit	
d. Tape/Radio	√		1 unit	
e. Surat kabar	√		1 unit	
f. Jaringan internet		√	unit	
2. Telepon Umum		√	unit	
3. Warung Telepon (Wartel)		√	unit	
4. Warung Internet (Warnet)		√	unit	
5. Kantor POS/POS Pembantu	√		1 unit	
6. Penduduk yang memiliki sarana				
a. Komputer	√		10	KK
b. Telp/Fax		√		KK
c. Televisi	√		600	KK
d. Tape/Radio	√		900	KK
e. Jaringan internet		√		KK
e. HP	√		1500	KK
7. Penduduk yang berlangganan				
a. Surat Kabar		√		KK
b. Jaringan internet		√		KK

I. LEMBAGA	ADA	TIDAK	JUMLAH	KETERANGAN
1. Desa Pakraman	√		1	DESA PAKRAMAN TUNJUNG
2. Banjar Dinas / Lingkungan	√		4	BANJAR DINAS: DAUH MARGI, DANGIN MARGI, PENULISAN, TONGGAK
3. Banjar Adat	√		6	BANJAR ADAT: ANYAR, DAUH MARGI, PENULISAN, KAJA KANGIN, DANGIN MARGI
4. Hansip	√		32 PERSONIL	
5. Subak	√		11	
6. Karang Taruna/Muda-Mudi/Truna-Truni	√		1	SEKA TRUNA TRUNI EKA DARMA JATI

J. KETERANGAN APARAT DESA/KELURAHAN	NAMA	L/P	KET
1. Perbekel/Lurah	I MADE SADIA	L	
2. Sekretaris Desa/Kelurahan	I KETUT TRISILA	L	
3. Ketua Badan Perwakilan Desa/Dewan Kelurahan	I MADE SUKARTA	L	
4. Ketua LPM	I GEDE WARTA	L	

K. PERBEKEL/LURAH DARI LIMA KEPEMIMPINAN TERAKHIR		
	NAMA PERBEKEL/LURAH	MASA PENGABDIAN (DARI TAHUN.... S/D TAHUN.....)
1	I MADE SADIA	2014-2020
2	I KETUT KARDITA	2003-2013
3	I NYOMAN NYENENG	1987-2003
4	I KETUT KERADA	1971-1987
5	I MADE SURA	1955-1971

Sumber: Perbekel Desa Tunjung

	<p>Dinas Komunikasi dan Informatika Kabupaten Buleleng <i>web : http://bulelengkab.go.id email: kominfo@bulelengkab.go.id</i></p>
---	--

**DATA DESA/KELURAHAN DI KABUPATEN BULELENG
TAHUN: 2014**

A. PENGENALAN TEMPAT

1. Provinsi	: BALI
2. Kabupaten	: BULELENG
3. Kecamatan	: KUBUTAMBAHAN
4. Desa/Kelurahan	: DEPEHA
5. Alamat/ No. telp	: DESA DEPEHA, KECAMATAN KUBUTAMBAHAN

B. KONDISI WILAYAH

1. Luas Wilayah *)	: 8,95 Km ²
2. Batas-Batas Wilayah	
a. Utara	: DESA BUKTI
b. Selatan	: DESA TAJUN
c. Timur	: DESA TUNJUNG
d. Barat	: DESA TAMBLANG/BULIAN
3. Jarak Pemerintahan Desa ke	
a. Kecamatan	:
b. Kabupaten	:
c. Provinsi	:

C. KEPENDUDUKAN

1. Jumlah Penduduk	: 5.554	orang
2. Jumlah Penduduk Laki-Laki	: 2.767	orang
3. Jumlah Penduduk Perempuan	: 2.792	orang
4. Jumlah Keluarga	: 1.341	keluarga
5. Sumber utama mata pencaharian penduduk	: PETANI	

D. PERTANIAN, PERKEBUNAN DAN PETERNAKAN	
1 Komuditas pertanian yang dikembangkan	: MANGGA
2 Komuditas perkebunan yang dikembangkan	:
3 Potensi peternakan yang dikembangkan	:

E. PARIWISATA	ADA	TIDAK	JUMLAH	KETERANGAN
1 Wisata alam				
2 Wisata budaya	√		1	NAMPAH BATU
3 Wisata Kuliner				
4 Wisata bahari				
5 lain-lain				

F. PENDIDIKAN	ADA	TIDAK	JUMLAH	KETERANGAN
1. <i>Sarana pendidikan yang ada di desa/kelurahan</i>				
a. PAUD	√		1	
b. TK				
c. SD	√		4	
d. SMP/Sederajat	√			
e. SMA/Sederajat				
f. SMK/ sederajat				
g. Akademi/Perguruan Tinggi				

G. KESEHATAN	ADA	TIDAK	JUMLAH	KETERANGAN
1. Sarana kesehatan yang ada di desa/kelurahan				
a. Rumah sakit				
b. Rumah sakit bersalin				
c. Poliklinik				
d. Puskesmas				
e. Puskesmas pembantu	√		1	
f. Poskesdes				
g. Polindes	√		1	
h. Posyandu	√		1	
i. Apotek				

H. KOMUNIKASI DAN INFORMATIKA	ADA	TIDAK	JUMLAH	KETERANGAN
1. Sarana telekomunikasi/ informasi/komunikasi di Kantor Desa/Kelurahan				
a. Komputer	√		5	unit
b. Telp/Fax				unit
c. Televisi				unit
d. Tape/Radio	√		1	unit
e. Surat kabar				
f. Jaringan internet				unit
2. Telepon Umum				unit
3. Warung Telepon (Wartel)				unit
4. Warung Internet (Warnet)				unit
5. Kantor POS/POS Pembantu				unit
6. Penduduk yang memiliki sarana				
a. Komputer				KK
b. Telp/Fax				KK
c. Televisi				KK
d. Tape/Radio				KK
e. Jaringan internet				KK
e. HP				KK
7. Penduduk yang berlangganan				
a. Surat Kabar				KK
b. Jaringan internet				KK

I. LEMBAGA	ADA	TIDAK	JUMLAH	KETERANGAN
1. Desa Pakraman	√		1	
2. Banjar Dinas / Lingkungan	√		6	
3. Banjar Adat	√		1	
4. Hansip	√		32	
5. Subak	√		15	
6. Karang Taruna/Muda-Mudi/Truna-Truni	√		1	

J. KETERANGAN APARAT DESA/KELURAHAN	NAMA	L/P	ALAMAT/HP
1. Perbekel/Lurah	I GEDE BUDIARPA	L	DEPEHA
2. Sekretaris Desa/Kelurahan	I GEDE CARMIKA	L	DEPEHA
3. Ketua Badan Perwakilan Desa/Dewan Kelurahan	I GEDE MANIK	L	DEPEHA
4. Ketua LPM	I MADE ARTAWAN	L	DEPEHA

K. PERBEKEL/LURAH DARI LIMA KEPEMIMPINAN TERAKHIR			
	NAMA PERBEKEL/LURAH	MASA PENGABDIAN (DARI TAHUN.... S/D TAHUN.....)	
1	NYOMAN AYU PUSPARINI	1989 s/d 1997	DIFINITIF
2	PUTU DARMA SANJAYA,SH	1997 s/d 1998	PJS
3	I GEDE SANTIADA	1998 s/d 2001	DIFINITIF
4	I GEDE MANGKU TELUJUG	2002 s/d 2003	PJS
5	I KETUT MASADANA	2003 s/d 2008	DIFINITIF

Perbekel Desa Depaha



**Dinas Komunikasi dan Informatika
Kabupaten Buleleng**
web : <http://bulelengkab.go.id>
email: kominfo@bulelengkab.go.id

DATA DESA/KELURAHAN DI KABUPATEN BULELENG

TAHUN: 2014

A. PENGENALAN TEMPAT	
1. Provinsi	: BALI
2. Kabupaten	: BULELENG
3. Kecamatan	: KUBUTAMBAHAN
4. Desa/Kelurahan	: BULIAN
5. Alamat/ No. telp	: DESA BULIAN, KEC. KUBUTAMBAHAN

B. KONDISI WILAYAH	
1. Luas Wilayah *)	: 7,17 Km ²
2. Batas-Batas Wilayah	
a. Utara	: DESA KUBUTAMBAHAN DAN DESA BUKTI
b. Selatan	: DESA TAMBLANG
c. Timur	: DESA DEPEHA
d. Barat	: DESA BILA DAN DESA BENGKALA
3. Jarak Pemerintahan Desa ke	
a. Kecamatan	: 8 Km
b. Kabupaten	: 20 Km
c. Provinsi	: 103 Km

*) Sumber: Kecamatan Kubutambahan Dalam Angka 2014

C. KEPENDUDUKAN	
1. Jumlah Penduduk	: orang
2. Jumlah Penduduk Laki-Laki	: orang
3. Jumlah Penduduk Perempuan	: orang
4. Jumlah Keluarga	: keluarga
5. Sumber utama mata pencaharian penduduk	: PETANI/PEKEBUN

D. PERTANIAN, PERKEBUNAN DAN PETERNAKAN	
1 Komuditas pertanian yang dikembangkan	: JAGUNG,KACANG
2 Komuditas perkebunan yang dikembangkan	: KELAPA,CENGKEH,COKLAT,JAMBU MENTE
3 Potensi peternakan yang dikembangkan	: SAPI,BABI,AYAM

E. PARIWISATA	ADA	TIDAK	JUMLAH	KETERANGAN
1 Wisata alam				
2 Wisata budaya				
3 Wisata Kuliner				
4 Wisata bahari				
5 lain-lain	√		1	(WISATA AGRO) PENGEMBANGAN BUAH NAGA

F. PENDIDIKAN	ADA	TIDAK	JUMLAH	KETERANGAN
1. Sarana pendidikan yang ada di desa/kelurahan				
a. PAUD				
b. TK	√		1	TK WIDYA KUMARA
c. SD	√		3	SD 1 BULIAN, SD 2 BULIAN, SD 3 BULIAN
d. SMP/Sederajat				
e. SMA/Sederajat				
f. SMK/ sederajat				
g. Akademi/Perguruan Tinggi				

G. KESEHATAN	ADA	TIDAK	JUMLAH	KETERANGAN
1. Sarana kesehatan yang ada di desa/kelurahan				
a. Rumah sakit				
b. Rumah sakit bersalin				
c. Poliklinik				
d. Puskesmas				
e. Puskesmas pembantu				
f. Poskesdes				
g. Polindes	√		1	POLINDES BULIAN
h. Posyandu	√		5	POSYANDU DI MASING-MASING DUSUN
i. Apotek				

H. KOMUNIKASI DAN INFORMATIKA	ADA	TIDAK	JUMLAH	KETERANGAN
1. Sarana telekomunikasi/ informasi/komunikasi di Kantor Desa/Kelurahan				
a. Komputer	√		5	unit
b. Telp/Fax				unit
c. Televisi	√		1	unit
d. Tape/Radio				unit
e. Surat kabar	√			
f. Jaringan internet	√		2	unit
2. Telepon Umum				unit
3. Warung Telepon (Wartel)				unit
4. Warung Internet (Warnet)				unit
5. Kantor POS/POS Pembantu				unit
6. Penduduk yang memiliki sarana				
a. Komputer				KK
b. Telp/Fax				KK
c. Televisi			1211	KK
d. Tape/Radio				KK
e. Jaringan internet				KK
e. HP			725	KK
7. Penduduk yang berlangganan				
a. Surat Kabar			6	KK

I. LEMBAGA	ADA	TIDAK	JUMLAH	KETERANGAN
1. Desa Pakraman	√		1	DESA PAKRAMAN BULIAN
2. Banjar Dinas / Lingkungan	√		5	BANJAR DINAS: DAUH MARGI, DANGIN MARGI, BANTES, BANYU BUAH, LODGUWIH
3. Banjar Adat	√		5	BANJAR ADAT: DAUH MARGI, DANGIN MARGI, BANTES, BANYU BUAH, LODGUWIH
4. Hansip	√		1 PLETON	26 ORANG
5. Subak	√		4	SUBAK: BEDUGUL, BANTES, AMERTHA SARI, LODGUWIH
6. Karang Taruna/Muda-Mudi/Truna-Truni	√		1	DHARMA SEWAKA

J. KETERANGAN APARAT DESA/KELURAHAN	NAMA	L/P	ALAMAT/HP
1. Perbekel/Lurah	I MADE PAWITRA	L	BULIAN
2. Sekretaris Desa/Kelurahan	MADE SUKANATHA	L	TAMBLANG
3. Ketua Badan Perwakilan Desa/Dewan Kelurahan	KETUT BUDA KAWINA, S.Pd	L	BULIAN
4. Ketua LPM	KETUT ARTA SEDANA (Plt)	L	BULIAN

K. PERBEKEL/LURAH DARI LIMA KEPEMIMPINAN TERAKHIR		
	NAMA PERBEKEL/LURAH	MASA PENGABDIAN (DARI TAHUN.... S/D TAHUN.....)
1	MADE DANGIN	1955 s/d 1977
2	KETUT PASEK	1977 s/d 1988
3	KETUT RAI	1988 s/d 1999
4	GEDE SUARDANA PUTRA	1999 s/d 2007
5	I MADE PAWITRA	2007 s/d 2019

Sumber: Perbekel Desa Bulian



**Dinas Komunikasi dan Informatika
Kabupaten Buleleng**
web : <http://bulelengkab.go.id>
email: kominfo@bulelengkab.go.id

DATA DESA/KELURAHAN DI KABUPATEN BULELENG

TAHUN: 2014

A. PENGENALAN TEMPAT	
1. Provinsi	: BALI
2. Kabupaten	: BULELENG
3. Kecamatan	: KUBUTAMBAHAN
4. Desa/Kelurahan	: TAMBALANG
5. Alamat/ No. telp	: BANJAR DINAS KELOD KAUH, DESA TAMBLANG

B. KONDISI WILAYAH	
1. Luas Wilayah *)	: 7,28 Km ²
2. Batas-Batas Wilayah	
a. Utara	: DESA BILA
b. Selatan	: DESA MENGENING/TAJUN
c. Timur	: DESA DEPEHA/BULIAN
d. Barat	: DESA BONTIHING
3. Jarak Pemerintahan Desa ke	
a. Kecamatan	: 7 Km
b. Kabupaten	: 19 Km
c. Provinsi	: 105 Km

*) Sumber: Kecamatan Kubutambahan Dalam Angka 2014

C. KEPENDUDUKAN	
1. Jumlah Penduduk	: 6,014 orang
2. Jumlah Penduduk Laki-Laki	: 2,988 orang
3. Jumlah Penduduk Perempuan	: 3,026 orang
4. Jumlah Keluarga	: 1,924 keluarga
5. Sumber utama mata pencaharian penduduk	: Petani

D. PERTANIAN, PERKEBUNAN DAN PETERNAKAN	
1 Komuditas pertanian yang dikembangkan	: Padi, Jagung, Kacang Tanah, Ubi Kayu
2 Komuditas perkebunan yang dikembangkan	: Kelapa, Cengkeh, Coklat
3 Potensi peternakan yang dikembangkan	:

E. PARIWISATA	ADA	TIDAK	JUMLAH	KETERANGAN
1 Wisata alam	√		1	Air terjun carat
2 Wisata budaya		√		
3 Wisata Kuliner		√		
4 Wisata bahari		√		
5 lain-lain		√		

F. PENDIDIKAN	ADA	TIDAK	JUMLAH	KETERANGAN
1. <i>Sarana pendidikan yang ada di desa/kelurahan</i>				
a. PAUD	√		1	Yayasan
b. TK	√		1	Yayasan
c. SD	√		6	Negeri
d. SMP/Sederajat	√		1	Negeri
e. SMA/Sederajat	√		1	Negeri
f. SMK/ sederajat		√		
g. Akademi/Perguruan Tinggi		√		

G. KESEHATAN	ADA	TIDAK	JUMLAH	KETERANGAN
1. Sarana kesehatan yang ada di desa/kelurahan				
a. Rumah sakit		√		
b. Rumah sakit bersalin		√		
c. Poliklinik		√		
d. Puskesmas	√		1	
e. Puskesmas pembantu		√		
f. Poskesdes	√		1	
g. Polindes	√		1	
h. Posyandu	√		6	
i. Apotek	√		1	

H. KOMUNIKASI DAN INFORMATIKA	ADA	TIDAK	JUMLAH	KETERANGAN
1. Sarana telekomunikasi/ informasi/komunikasi di Kantor Desa/Kelurahan				
a. Komputer	√		5 unit	
b. Telp/Fax		√	unit	
c. Televisi	√		1 unit	
d. Tape/Radio	√		1 unit	
e. Surat kabar	√			
f. Jaringan internet		√	unit	
2. Telepon Umum		√	unit	
3. Warung Telepon (Wartel)		√	unit	
4. Warung Internet (Warnet)	√		2 unit	
5. Kantor POS/POS Pembantu		√	unit	
6. Penduduk yang memiliki sarana				
a. Komputer	√		KK	
b. Telp/Fax			KK	
c. Televisi	√		1,593 KK	
d. Tape/Radio	√		KK	
e. Jaringan internet	√		2 KK	
e. HP	√		6,014 KK	
7. Penduduk yang berlangganan				
a. Surat Kabar	√		KK	
b. Jaringan internet		√	KK	

I. LEMBAGA	ADA	TIDAK	JUMLAH	KETERANGAN
1. Desa Pakraman	√		3	
2. Banjar Dinas / Lingkungan	√		5	
3. Banjar Adat	√		5	
4. Hansip	√		21 personil	
5. Subak	√		3	
6. Karang Taruna/Muda-Mudi/Truna-Truni	√		1	

J. KETERANGAN APARAT DESA/KELURAHAN	NAMA	L/P	ALAMAT/HP
1. Perbekel/Lurah	Ir. I Nengah Sudarsana	L	BD. Kelod Kauh
2. Sekretaris Desa/Kelurahan	Gede Pasek Suardana	L	BD. Kaja Kangin
3. Ketua Badan Perwakilan Desa/Dewan Kelurahan	Nyoman Triyasa	L	BD. Kaja Kauh
4. Ketua LPM	Made Arsa Saputra	L	BD. Kaja Kauh

K. PERBEKEL/LURAH DARI LIMA KEPEMIMPINAN TERAKHIR		
	NAMA PERBEKEL/LURAH	MASA PENGABDIAN (DARI TAHUN.... S/D TAHUN.....)
1	I Wayan Masna	1992 s/d 1998
2	Putu Darma Sanjaya, SH (Pjs)	1998 s/d 1999
3	I Ketut Suwirya	2000 s/d 2007
4	Ir. I Nengah Sudarsana	2008 s/d 2013
5	Ir. I Nengah Sudarsana	2014 s/d 2019

Sumber: Perbekel Desa Tamblang



**Dinas Komunikasi dan Informatika
Kabupaten Buleleng**
web : <http://bulelengkab.go.id>
email: kominfo@bulelengkab.go.id

**DATA DESA/KELURAHAN DI KABUPATEN BULELENG
TAHUN: 2014**

A. PENGENALAN TEMPAT	
1. Provinsi	: BALI
2. Kabupaten	: BULELENG
3. Kecamatan	: KUBUTAMBAHAN
4. Desa/Kelurahan	: BILA
5. Alamat/ No. telp	: JALAN RAYA KUBUTAMBAHAN - DESA BILA

B. KONDISI WILAYAH	
1. Luas Wilayah *)	: 5,25 Km ²
2. Batas-Batas Wilayah	
a. Utara	: DESA BENGKALA dan DESA KUBUTAMBAHAN
b. Selatan	: DESA TAMBLANG
c. Timur	: DESA BULIAN dan DESA TAMBLANG
d. Barat	: DESA BONTIHING dan DESA SAWAN
3. Jarak Pemerintahan Desa ke	
a. Kecamatan	: 6 Km
b. Kabupaten	: 18 Km
c. Provinsi	: 102 Km

*) Sumber: Kecamatan Kubutambahan Dalam Angka 2014

C. KEPENDUDUKAN	
1. Jumlah Penduduk	: 2,747 orang
2. Jumlah Penduduk Laki-Laki	: 1,367 orang
3. Jumlah Penduduk Perempuan	: 1,380 orang
4. Jumlah Keluarga	: 837 keluarga
5. Sumber utama mata pencaharian penduduk	: Buruh Tani/Petani

D. PERTANIAN, PERKEBUNAN DAN PETERNAKAN	
1 Komuditas pertanian yang dikembangkan	: Bibit Buah-buahan
2 Komuditas perkebunan yang dikembangkan	: Cengkeh
3 Potensi peternakan yang dikembangkan	: Sapi dan Babi

E. PARIWISATA	ADA	TIDAK	JUMLAH	KETERANGAN
1 Wisata alam		√		
2 Wisata budaya		√		
3 Wisata Kuliner		√		
4 Wisata bahari		√		
5 lain-lain		√		

F. PENDIDIKAN	ADA	TIDAK	JUMLAH	KETERANGAN
1. Sarana pendidikan yang ada di desa/kelurahan				
a. PAUD				
b. TK	√		1	TK Tunas Maja
c. SD	√		2	SD N 1 Bila dan SD N 2 Bila
d. SMP/Sederajat		√		
e. SMA/Sederajat		√		
f. SMK/ sederajat		√		
g. Akademi/Perguruan Tinggi		√		

G. KESEHATAN	ADA	TIDAK	JUMLAH	KETERANGAN
1. Sarana kesehatan yang ada di desa/kelurahan				
a. Rumah sakit		√		
b. Rumah sakit bersalin		√		
c. Poliklinik		√		
d. Puskesmas		√		
e. Puskesmas pembantu	√		1	Puskesmas Pembantu Bila
f. Poskesdes		√		
g. Polindes		√		
h. Posyandu	√		2	Posyandu Nusa Indah 1 dan Nusa Indah 2
i. Apotek		√		

H. KOMUNIKASI DAN INFORMATIKA	ADA	TIDAK	JUMLAH	KETERANGAN
1. Sarana telekomunikasi/ informasi/komunikasi di Kantor Desa/Kelurahan				
a. Komputer	√		3 unit	
b. Telp/Fax		√	unit	
c. Televisi	√		1 unit	
d. Tape/Radio		√	unit	
e. Surat kabar	√			
f. Jaringan internet		√	unit	
2. Telepon Umum		√	unit	
3. Warung Telepon (Wartel)		√	unit	
4. Warung Internet (Warnet)		√	unit	
5. Kantor POS/POS Pembantu	√		1 unit	Pos Pembantu Desa Bila
6. Penduduk yang memiliki sarana				
a. Komputer	√		14 KK	
b. Telp/Fax		√	KK	
c. Televisi	√		800 KK	
d. Tape/Radio	√		400 KK	
e. Jaringan internet		√	KK	
e. HP	√		890 KK	
7. Penduduk yang berlangganan				
a. Surat Kabar	√		4 KK	
b. Jaringan internet		√	KK	

I. LEMBAGA	ADA	TIDAK	JUMLAH	KETERANGAN
1. Desa Pakraman	√		2	Desa Adat Bila Bajang dan Desa Pakraman Bila Tua
2. Banjar Dinas / Lingkungan	√		2	Banjar Dinas Kauhan dan Banjar Dinas Kanginan
3. Sanggar seni	√		2	Sanggar Seni Bila Bajang dan Darma Santi
4. Hansip	√		1	Hansip Desa Bila
5. Subak	√		3	Subak Bila, Subak Lateng Tukad Aya dan Subak Abian Sari Pertiwi
6. Karang Taruna/Muda-Mudi/Truna-Truni	√		1	Fajar Harapan Desa Bila

J. KETERANGAN APARAT DESA/KELURAHAN	NAMA	L/P	ALAMAT/HP
1. Perbekel/Lurah	I Nyoman Arsa, S.Pd	L	Desa Bila
2. Sekretaris Desa/Kelurahan	Ketut Arjana	L	Desa Bila
3. Ketua Badan Perwakilan Desa/Dewan Kelurahan	Ketut Witana, S.Pd	L	Desa Bila
4. Ketua LPM			

K. PERBEKEL/LURAH DARI LIMA KEPEMIMPINAN TERAKHIR		
	NAMA PERBEKEL/LURAH	MASA PENGABDIAN (DARI TAHUN.... S/D TAHUN.....)
1	Ketut Gede	1963 s/d 1976
2	Gede Gita	1976 s/d 1986
3	Ketut Pasar	1986 s/d 1994
4	Drs. I Ketut Arthawa	1994 s/d 2002
5	I Nyoman Arsa, S.Pd	2002 s/d 2014

Sumber: Perbekel Desa Bila



Dinas Komunikasi dan Informatika
Kabupaten Buleleng
web : <http://bulelengkab.go.id>
email: kominfo@bulelengkab.go.id

DATA DESA/KELURAHAN DI KABUPATEN BULELENG

TAHUN: 2014

A. PENGENALAN TEMPAT	
1. Provinsi	: BALI
2. Kabupaten	: BULELENG
3. Kecamatan	: KUBUTAMBAHAN
4. Desa/Kelurahan	: BENGKALA
5. Alamat/ No. telp	: DESA BENGKALA, KEC. BENGKALA

B. KONDISI WILAYAH	
1. Luas Wilayah *)	: 4,30 Km ²
2. Batas-Batas Wilayah	
a. Utara	: DESA BUNGKULAN
b. Selatan	: DS BILA
c. Timur	: PANGKUNG SERONDON
d. Barat	: TUKAD AYA
3. Jarak Pemerintahan Desa ke	
a. Kecamatan	: 3 Km
b. Kabupaten	: 15 Km
c. Provinsi	: 107 Km

*) Sumber: Kecamatan Kubutambahan Dalam Angka 2012

C. KEPENDUDUKAN	
1. Jumlah Penduduk	: 2.819 orang
2. Jumlah Penduduk Laki-Laki	: 1.265 orang
3. Jumlah Penduduk Perempuan	: 1.554 orang
4. Jumlah Keluarga	: 743 keluarga
5. Sumber utama mata pencaharian penduduk	: BERTANI

D. PERTANIAN, PERKEBUNAN DAN PETERNAKAN	
1 Komuditas pertanian yang dikembangkan	: HORTIKULTURA (BUAH, SAYUR, UMBI - UMBIAN)
2 Komuditas perkebunan yang dikembangkan	: METE , KELAPA
3 Potensi peternakan yang dikembangkan	: SAPI, BABI, AYAM BURAS, UNGGAS, LAINYA.

E. PARIWISATA	ADA	TIDAK	JUMLAH	KETERANGAN
1 Wisata alam	√	-	2	a). ARUNG JERAM VIEW TEBING b).
2 Wisata budaya	√	-	2	a JANGER KOLOK. PRASASTI b).TEMUAN
3 Wisata Kuliner	-	-		
4 Wisata bahari	-	-		
5 lain-lain	-	-		

F. PENDIDIKAN	ADA	TIDAK	JUMLAH	KETERANGAN
1. <i>Sarana pendidikan yang ada di desa/kelurahan</i>	√		3	
a. PAUD	-	-		
b. TK	√	-	1	
c. SD	√	-	2	a). SD N 1 BENGKALA b). SD N 2 BENGKALA
d. SMP/Sederajat	-	-		
e. SMA/Sederajat	-	-		
f. SMK/ sederajat	-	-		
g. Akademi/Perguruan Tinggi	-	-		

G. KESEHATAN	ADA	TIDAK	JUMLAH	KETERANGAN
1. Sarana kesehatan yang ada di desa/kelurahan	√			
a. Rumah sakit				
b. Rumah sakit bersalin				
c. Poliklinik				
d. Puskesmas				
e. Puskesmas pembantu	√	–	1	
f. Poskesdes				
g. Polindes	√		1	
h. Posyandu	√		3	

H. KOMUNIKASI DAN INFORMATIKA	ADA	TIDAK	JUMLAH	KETERANGAN
1. Sarana telekomunikasi/ informasi/komunikasi di Kantor Desa/Kelurahan				
a. Komputer	√	–	2 unit	
b. Telp/Fax			– unit	
c. Televisi	√	–	1 unit	
d. Tape/Radio	√	–	1 unit	
e. Surat kabar	√	–	unit	
f. Jaringan internet			unit	
2. Telepon Umum			unit	
3. Warung Telepon (Wartel)			unit	
4. Warung Internet (Warnet)			unit	
5. Kantor POS/POS Pembantu			unit	
6. Penduduk yang memiliki sarana				
a. Komputer			45 KK	
b. Telp/Fax			– KK	
c. Televisi			701 KK	
d. Tape/Radio			62 KK	
e. Jaringan internet			2 KK	
e. HP			740 KK	
7. Penduduk yang berlangganan				
a. Surat Kabar	√		8 KK	
b. Jaringan internet	√		2 KK	

I. LEMBAGA	ADA	TIDAK	JUMLAH	KETERANGAN
1. Desa Pakraman	√	–	1	a). DS PAKRAMAN BENGKALA
2. Banjar Dinas / Lingkungan	√	–	2	a). Banjar Dinas KAJANAN b). Banjar Dinas KELODAN
3. Banjar Adat				
4. Hansip	√		3	
5. Subak	√	–	4	a). SUBAK ABIAN GAPETEK b). SUBAK ABIAN TUJUH BEAS c). SUBAK ABIAN LANGAHAN d). SUBAK ABIAN DELOD KAOH
6. Karang Taruna/Muda-Mudi/Truna-Truni	√	–	1	

J. KETERANGAN APARAT DESA/KELURAHAN	NAMA	L/P	KET
1. Perbekel/Lurah	I MADE ARPANA	L	BD. KAJANAN
2. Sekretaris Desa/Kelurahan	I GEDE TUNJUNG	L	BD. KELODAN
3. Ketua Badan Perwakilan Desa/Dewan Kelurahan	I KETUT JABA	L	BD. KELODAN
4. Ketua LPM	I PUTU REDANA	L	BD. KAJANAN

K. PERBEKEL/LURAH DARI LIMA KEPEMIMPINAN TERAKHIR		
	NAMA PERBEKEL/LURAH	MASA PENGABDIAN (DARI TAHUN.... S/D TAHUN.....)
1	I KETUT WEDA (ALMARHUM)	1955-1969
2	I KETUT PAWITRA	1970-1993
3	DRS. I NYOMAN SUKACA	1994-1998
4	I MADE ASTIKA	2000-2013
5	I MADE ARPANA	2013-2019

sumber: Perbekel Desa Bengkala



**DATA DESA/KELURAHAN DI KABUPATEN BULELENG
TAHUN: 2014**

A. PENGENALAN TEMPAT	
1. Provinsi	: BALI
2. Kabupaten	: BULELENG
3. Kecamatan	: KUBUTAMBAHAN
4. Desa/Kelurahan	: KUBUTAMBAHAN
5. Alamat/ No. telp	: DESA KUBUTAMBAHAN, KEC. KUBUTAMBAHAN

B. KONDISI WILAYAH	
1. Luas Wilayah *)	: 10,36 Km ²
2. Batas-Batas Wilayah	
a. Utara	: Laut Bali
b. Selatan	: Desa Bengkala
c. Timur	: Desa Bukti
d. Barat	: Desa Bungkulan
3. Jarak Pemerintahan Desa ke	
a. Kecamatan	: 0 Km
b. Kabupaten	: 12 Km
c. Provinsi	: 108 Km

*) Sumber: Kecamatan Kubutamahan Dalam Angka 2014

C. KEPENDUDUKAN			
1. Jumlah Penduduk	:	14.681	orang
2. Jumlah Penduduk Laki-Laki	:	6.605	orang
3. Jumlah Penduduk Perempuan	:	8.076	orang
4. Jumlah Keluarga	:	4.581	keluarga
5. Sumber utama mata pencaharian penduduk	:	Petani	

D. PERTANIAN, PERKEBUNAN DAN PETERNAKAN	
1 Komuditas pertanian yang dikembangkan	: PADI
2 Komuditas perkebunan yang dikembangkan	: KELAPA
3 Potensi peternakan yang dikembangkan	: SAPI

E. PARIWISATA	ADA	TIDAK	JUMLAH	KETERANGAN
1 Wisata alam				
2 Wisata budaya	√		1	PURA MEDUWE KARANG
3 Wisata Kuliner		√		
4 Wisata bahari		√		
5 lain-lain		√		

F. PENDIDIKAN	ADA	TIDAK	JUMLAH	KETERANGAN
1. Sarana pendidikan yang ada di desa/kelurahan				
a. PAUD	√		1	
b. TK	√		4	TK WIDYA KARYA, TK SATU ATAP, TK TIGA SERANGKAI, TK KHODIJAH
c. SD	√		8	
d. SMP/Sederajat	√		1	SMP N 1 KUBUTAMBAHAN
e. SMA/Sederajat	√		2	SMA N BALI MANDARA, SMA SIDHI KARYA PLUS PARIWISATA
f. SMK/ sederajat	√		1	SMK N 1 KUBUTAMBAHAN
g. Akademi/Perguruan Tinggi		√		

G. KESEHATAN	ADA	TIDAK	JUMLAH	KETERANGAN
1. Sarana kesehatan yang ada di desa/kelurahan				
a. Rumah sakit		√		
b. Rumah sakit bersalin		√		
c. Poliklinik		√		
d. Puskesmas	√			Puskesmas Kubutambahan 1
e. Puskesmas pembantu				
f. Poskesdes				
g. Polindes		√		
h. Posyandu	√		11	
i. Apotek	√		1	Apotek Ayu Lestari


H. KOMUNIKASI DAN INFORMATIKA	ADA	TIDAK	JUMLAH	KETERANGAN
1. Sarana telekomunikasi/ informasi/komunikasi di Kantor Desa/Kelurahan				
a. Komputer			3 unit	
b. Telp/Fax			unit	
c. Televisi			1 unit	
d. Tape/Radio			1 unit	
e. Surat kabar			1 unit	
f. Jaringan internet			0 unit	
2. Telepon Umum			unit	
3. Warung Telepon (Wartel)			unit	
4. Warung Internet (Warnet)			1 unit	
5. Kantor POS/POS Pembantu			1 unit	
6. Penduduk yang memiliki sarana				
a. Komputer			KK	
b. Telp/Fax			KK	
c. Televisi			KK	
d. Tape/Radio			KK	
e. Jaringan internet			KK	
e. HP			KK	
7. Penduduk yang berlangganan				
a. Surat Kabar	√		KK	
b. Jaringan internet		√	KK	

I. LEMBAGA	ADA	TIDAK	JUMLAH	KETERANGAN
1. Desa Pakraman	√		1	Desa Pakraman Kubutambahan
2. Banjar Dinas / Lingkungan	√		7	Banjar Dinas: Paek, Kaje Kangin, Tegal, Sari Tapak Dara, Kubuanyar, Kuta Banding, Tukad Ampel
3. Banjar Adat	√		4	Banjar Adat: Pasek, Tegal, Kubuanyar, Kaje Kangin
4. Hansip	√		1	Hansip Linmas Kubutambahan
5. Subak	√		9	
6. Karang Taruna/Muda-Mudi/Truna-Truni	√		6	

J. KETERANGAN APARAT DESA/KELURAHAN	NAMA	L/P	KET
1. Perbekel/Lurah	KADEK TOPAN WIRAYUDHA	L	
2. Sekretaris Desa/Kelurahan	I GEDE SUENDRA	L	
3. Ketua Badan Perwakilan Desa/Dewan Kelurahan	MADE SUSRAMA, S.Pd	L	
4. Ketua LPM	MADE SOMANTARA, S.Pd	L	

K. PERBEKEL/LURAH DARI LIMA KEPEMIMPINAN TERAKHIR		
	NAMA PERBEKEL/LURAH	MASA PENGABDIAN (DARI TAHUN.... S/D TAHUN.....)
1	I MADE WIJAYA SEPUTRA	1977-1981
2	I WAYAN MANDRA	1981-1986
3	GEDE GINTARAN	1986-1998
4	I MADE NGADEG	1998-2006
5	KETUT SANDIRAT, BDA	2006-2013

Sumber: Perbekel Desa Kubutambahan

 <p>Dinas Komunikasi dan Informatika Kabupaten Buleleng web : http://bulelengkab.go.id email: kominfo@bulelengkab.go.id</p>

**DATA DESA/KELURAHAN DI KABUPATEN BULELENG
TAHUN: 2014**

A. PENGENALAN TEMPAT	
1. Provinsi	: BALI
2. Kabupaten	: BULELENG
3. Kecamatan	: KUBUTAMBAHAN
4. Desa/Kelurahan	: BUKTI
5. Alamat/ No. telp	: DESA BUKTI

B. KONDISI WILAYAH	
1. Luas Wilayah *)	: 6,25 Km ²
2. Batas-Batas Wilayah	
a. Utara	: LAUT BALI
b. Selatan	: DESA TUNJUNG,BULIAN,DEPEHA
c. Timur	: DESA ALASARI,KEC.TEJAKULA
d. Barat	: DESA KUBUTAMBAHAN
3. Jarak Pemerintahan Desa ke	
a. Kecamatan	: 6 Km
b. Kabupaten	: 18 Km
c. Provinsi	: 125 Km

Sumber: Kecamatan Kubutambahan Dalam Angka 2014

C. KEPENDUDUKAN	
1. Jumlah Penduduk	: 4.137 orang
2. Jumlah Penduduk Laki-Laki	: 2.176 orang
3. Jumlah Penduduk Perempuan	: 1.961 orang
4. Jumlah Keluarga	: 1.215 keluarga
5. Sumber utama mata pencaharian penduduk	: PETANI

D. PERTANIAN, PERKEBUNAN DAN PETERNAKAN	
1 Komuditas pertanian yang dikembangkan	: JAGUNG,KETELA,KACANG TANAH
2 Komuditas perkebunan yang dikembangkan	: KELAPA,MANGGA
3 Potensi peternakan yang dikembangkan	: SAPI,BABI,AYAM

E. PARIWISATA	ADA	TIDAK	JUMLAH	KETERANGAN
1 Wisata alam	√		1	KOLAM YEH SANEH
2 Wisata budaya	√		1	WAYANG KULIT
3 Wisata Kuliner				
4 Wisata bahari	√		1	TERUMBU KARANG
5 lain-lain				

F. PENDIDIKAN	ADA	TIDAK	JUMLAH	KETERANGAN
1. <i>Sarana pendidikan yang ada di desa/kelurahan</i>	√			
a. PAUD	√		1	PAUD SRIWEDARI
b. TK	√		1	TK KUMARA BHAKTI
c. SD	√		3	SD N 1 BUKTI SD N 2 BUKTI ,SD N 3 BUKTI
d. SMP/Sederajat				
e. SMA/Sederajat				
f. SMK/ sederajat				
g. Akademi/Perguruan Tinggi				

G. KESEHATAN	ADA	TIDAK	JUMLAH	KETERANGAN
1. Sarana kesehatan yang ada di desa/kelurahan				
a. Rumah sakit				
b. Rumah sakit bersalin				
c. Poliklinik				
d. Puskesmas				
e. Puskesmas pembantu	√		1	
f. Poskesdes	√		1	
g. Polindes				
h. Posyandu	√		5	
i. Apotek				


H. KOMUNIKASI DAN INFORMATIKA	ADA	TIDAK	JUMLAH	KETERANGAN
1. Sarana telekomunikasi/ informasi/komunikasi di Kantor Desa/Kelurahan				
a. Komputer	√		2	unit
b. Telp/Fax				unit
c. Televisi	√		1	unit
d. Tape/Radio	√		1	unit
e. Surat kabar				
f. Jaringan internet	√		1	unit
2. Telepon Umum				unit
3. Warung Telepon (Wartel)				unit
4. Warung Internet (Warnet)				unit
5. Kantor POS/POS Pembantu				unit
6. Penduduk yang memiliki sarana				
a. Komputer	√		63	KK
b. Telp/Fax	√		71	KK
c. Televisi	√		1100	KK
d. Tape/Radio	√		500	KK
e. Jaringan internet	√		10	KK
e. HP	√		3380	KK
7. Penduduk yang berlangganan				
a. Surat Kabar	√		7	KK
b. Jaringan internet	√		2	KK

I. LEMBAGA	ADA	TIDAK	JUMLAH	KETERANGAN
1. Desa Pakraman	√		2	DESA PAKRAMAN BUKTI, DESA PAKRAMAN YEH SANIH
2. Banjar Dinas / Lingkungan	√		3	BANJAR DINAS BUKTI, BANJAR DINAS SANIH, BANJAR DINAS MIKARSARI
3. Banjar Adat				
4. Hansip	√		31	1 PLETON
5. Subak	√		2	SUBAK TUKAD EMBANG, SUBAK KERTA SARI
6. Karang Taruna/Muda-Mudi/Truna-Truni	√		3	KT.TUNAS HARAPAN, STT.PUTRA SESANA

J. KETERANGAN APARAT DESA/KELURAHAN	NAMA	L/P	ALAMAT/HP
1. Perbekel/Lurah	GEDE WARDANA	L	BUKTI
2. Sekretaris Desa/Kelurahan	I GEDE JAYA SUTA	L	BUKTI
3. Ketua Badan Perwakilan Desa/Dewan Kelurahan	I GEDE BUDIARSA,S.Pd	L	BUKTI
4. Ketua LPM	I MADE SUWINDRA,SH	L	BUKTI

K. PERBEKEL/LURAH DARI LIMA KEPEMIMPINAN TERAKHIR		
	NAMA PERBEKEL/LURAH	MASA PENGABDIAN (DARI TAHUN.... S/D TAHUN.....)
1	I MADE SELAMAT	1989 s/d 1997
2	I NENGAH ARTAMA	1997 s/d 1998
3	I MADE SUMARSA,S.SOS	1998 s/d 2006
4	I MADE ASPADA	2006 s/d 2007
5	GEDE WARDANA	2007 s/d SEKARANG

Sumber: Perbekel Desa Bukti

 <p>Dinas Komunikasi dan Informatika Kabupaten Buleleng web : http://bulelengkab.go.id email: kominfo@bulelengkab.go.id</p>

**DATA DESA/KELURAHAN DI KABUPATEN BULELENG
TAHUN: 2014**

A. PENGENALAN TEMPAT

1. Provinsi	: BALI
2. Kabupaten	: BULELENG
3. Kecamatan	: KUBUTAMBAHAN
4. Desa/Kelurahan	: MENGENING
5. Alamat/ No. telp	: Desa Mengening, Kecamatan Kubutambahan

B. KONDISI WILAYAH

1. Luas Wilayah *)	: 5,00 Km ²
2. Batas-Batas Wilayah	
a. Utara	: DESA TAMBLANG
b. Selatan	: DESA SATERA
c. Timur	: DESA TAJUN
d. Barat	: DESA PAKISAN, DESA BONTIHING
3. Jarak Pemerintahan Desa ke	
a. Kecamatan	: 12 Km
b. Kabupaten	: 28 Km
c. Provinsi	: 95 Km

C. KEPENDUDUKAN

1. Jumlah Penduduk	: 2.324	orang
2. Jumlah Penduduk Laki-Laki	: 1.154	orang
3. Jumlah Penduduk Perempuan	: 1.170	orang
4. Jumlah Keluarga	: 559	keluarga
5. Sumber utama mata pencaharian penduduk	: PEKEBUN	

D. PERTANIAN, PERKEBUNAN DAN PETERNAKAN	
1 Komuditas pertanian yang dikembangkan	:
2 Komuditas perkebunan yang dikembangkan	: CENGKEH, KOPI
3 Potensi peternakan yang dikembangkan	: SAPI, BABI, AYAM

E. PARIWISATA	ADA	TIDAK	JUMLAH	KETERANGAN
1 Wisata alam				
2 Wisata budaya				
3 Wisata Kuliner				
4 Wisata bahari				
5 lain-lain				

F. PENDIDIKAN	ADA	TIDAK	JUMLAH	KETERANGAN
1. Sarana pendidikan yang ada di desa/kelurahan				
a. PAUD				
b. TK	√		1	SANTHUI KUMARA
c. SD	√		1	SD 2 TAJUN, DI DESA MENGENING
d. SMP/Sederajat				
e. SMA/Sederajat				
f. SMK/ sederajat				
g. Akademi/Perguruan Tinggi				

G. KESEHATAN	ADA	TIDAK	JUMLAH	KETERANGAN
1. Sarana kesehatan yang ada di desa/kelurahan				
a. Rumah sakit				
b. Rumah sakit bersalin				
c. Poliklinik				
d. Puskesmas				
e. Puskesmas pembantu	√		1	PUSKESMAS PEMBANTU DS.MENGENING
f. Poskesdes				
g. Polindes				
h. Posyandu	√		2	POSYANDU: MELATI PUTIH, CEMPAKA PUTIH
i. Apotek				

H. KOMUNIKASI DAN INFORMATIKA	ADA	TIDAK	JUMLAH	KETERANGAN
1. Sarana telekomunikasi/ informasi/komunikasi di Kantor Desa/Kelurahan				
a. Komputer	√		3	unit
b. Telp/Fax	√		1	unit
c. Televisi	√		1	unit
d. Tape/Radio	√		1	unit
e. Surat kabar				
f. Jaringan internet				unit
2. Telepon Umum				unit
3. Warung Telepon (Wartel)				unit
4. Warung Internet (Warnet)				unit
5. Kantor POS/POS Pembantu				unit
6. Penduduk yang memiliki sarana				
a. Komputer	√		25	KK
b. Telp/Fax				KK
c. Televisi	√		350	KK
d. Tape/Radio	√		425	KK
e. Jaringan internet				KK
e. HP	√		559	KK
7. Penduduk yang berlangganan				
a. Surat Kabar				KK
b. Jaringan internet				KK

I. LEMBAGA	ADA	TIDAK	JUMLAH	KETERANGAN
1. Desa Pakraman	√		1	DESA PAKRAMAN TEGAL
2. Banjar Dinas / Lingkungan	√		2	BR.DINAS TEGAL, BR.DINAS SANGKER
3. Banjar Adat				
4. Hansip	√		31 PERSONIL	
5. Subak	√		1	SUBAK ABIAN BELIMBING SARI
6. Karang Taruna/Muda-Mudi/Truna-Truni	√		1	WINDHU MEKAR

J. KETERANGAN APARAT DESA/KELURAHAN	NAMA	L/P	ALAMAT/HP
1. Perbekel/Lurah	KADEK ASTAWA WIJAYA	L	DS.MENGENING
2. Sekretaris Desa/Kelurahan	KOMANG ARDITA	L	DS.TAJUN
3. Ketua Badan Perwakilan Desa/Dewan Kelurahan	WAYAN KASTAWA	L	DS.MENGENING
4. Ketua LPM	KETUT SUASA	L	DS.MENGENING

K. PERBEKEL/LURAH DARI LIMA KEPEMIMPINAN TERAKHIR		
	NAMA PERBEKEL/LURAH	MASA PENGABDIAN (DARI TAHUN.... S/D TAHUN.....)
1	KADEK ASTAWA WIJAYA	2004 s/d 2009
2	KADEK ASTAWA WIJAYA	2009 s/d 2015
3		
4		
5		

Sumber: Perbekel Desa Mengening

**Pemerintah Kabupaten Buleleng
Dinas Komunikasi dan Informatika**

Jalan Pahlawan No. 1 Singaraja, Telp (0362) 21146

www.bulelengkab.go.id

email: kominfo@bulelengkab.go.id